

PLAN GENERAL D'AFFECTATION
DE LA
COMMUNE DE

VALLORBE



Approuvé par la Mairie le 19 février 1994 et le 19 février 1994

Le Maire: 
Le Maire: 

Approuvé par le Conseil municipal le 25 février 1994 et le 28 mars 1994 et du 5 mars 1996 au 4 avril 1996 et du 21 septembre au 20 octobre 1996

Le Maire: 
Le Maire: 

Adopté par le Conseil communal le 26 octobre 1993 et le 27 novembre 1993

Le Maire: 
Le Maire: 

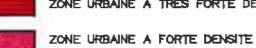
Approuvé par le D.D.E. le 26 MAI 1998

Le Chef du Département: 

Le Chef du Département: 


Approuvé par le D.D.E. le 26 MAI 1998

Le Chef du Département: 

Le Chef du Département: 


Le Chef du Département: 

Le Chef du Département: 

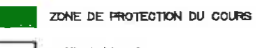
Le Chef du Département: 

Le Chef du Département: 

Le Chef du Département: 

Le Chef du Département: 


Le Chef du Département: 

Le Chef du Département: 

Le Chef du Département: 

Le Chef du Département: 

Le Chef du Département: 

Le Chef du Département: 

Le Chef du Département: 

Le Chef du Département: 

Le Chef du Département: 

Le Chef du Département: 

Le Chef du Département: 

Le Chef du Département: 

Le Chef du Département: 

Le Chef du Département: 

Le Chef du Département: 

Le Chef du Département: 

Le Chef du Département: 

Le Chef du Département: 


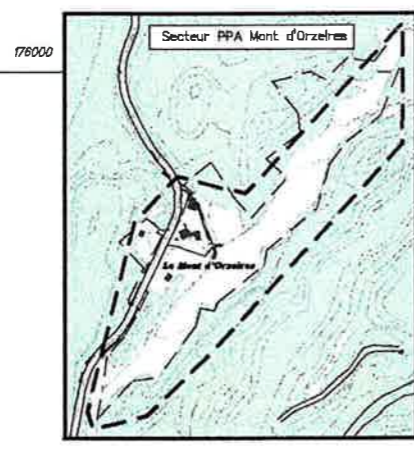
Le Chef du Département: 

Le Chef du Département: 








Le Chef du Département: 

Le Chef du Département: 

Le Chef du Département: 



- LEGENDES**
- Directive applicable
- A  ZONE URBAINE A TRES FORTE DENSITE
 - B  ZONE URBAINE A FORTE DENSITE
 - C  ZONE URBAINE A MOYENNE DENSITE
 - D  ZONE RESIDENTIELLE
 - E  ZONE RESIDENTIELLE A FAIBLE DENSITE
 - F  ZONE MIXTE D'ACTIVITES ET DE SERVICES
 - G  ZONE MIXTE D'ACTIVITES ET DE LOGEMENTS
 - H  ZONE D'ACTIVITES
 - I  ZONE DE CONSTRUCTIONS ET INSTALLATIONS PUBLIQUES
 - J  ZONE DE CAMPING
 - K  ZONE DE VERDURE ET D'AMENAGEMENTS DE SURFACE
 - L  ZONE DE PROTECTION DU COURS DE L'ORBE
 - M  ZONE AGRICOLE
 - N  ZONE DE HAMEAU
 - O  ZONE INTERMEDIAIRE
 - P  AIRE FORESTIERE
 - Q  DOMAINE DES VOIES C.F.F.

-  AIRE FORESTIERE (surface faisant l'objet d'une constatation de nature selon plan spécifique annexé)
-  PERIMETRE REGI PAR UN PLAN DE QUARTIER LEGALISE
-  PERIMETRE A DEVELOPPER PAR PLAN PARTIEL D'AFFECTATION
-  PERIMETRE DU PLAN D'ARRETE DE CLASSEMENT DU C.E.
-  PERIMETRE DES TERRAINS D'EXERCICE MILITAIRES
-  SECTEUR DE DIRECTIVE D'URBANISME PARTICULIERE
-  SECTEUR AVEC INDICE D'UTILISATION SPECIAL

Echelle 1:15'000